

RESEÑA ESTACIÓN PERMANENTE


SITUACIÓN

Estado: Activo
Nombre: Pasto
Fecha de instalación: 23-11-2018
Altura instrumental: 0.00 Metros

Código
PAST
Red
TOPORED

País: Colombia
Departamento: Nariño
Ciudad: Pasto

Localización: Diagonal 11E Carrera 3B
Construcción: Pilar fundido en concreto, las marcas de las coordenadas se encuentran en la parte superior del mástil.



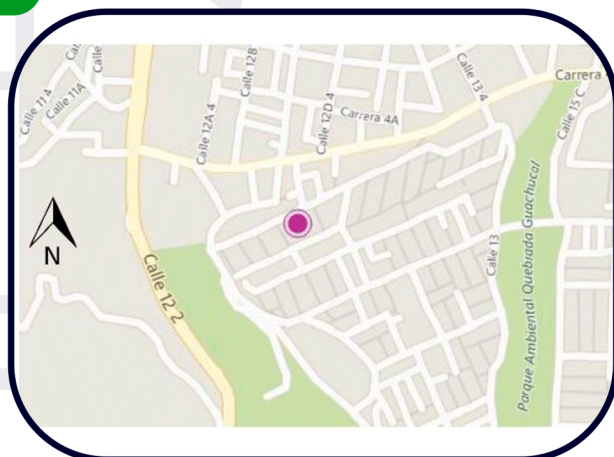
COORDENADAS

GEOGRAFICAS WGS-84
Latitud: : 01° 11' 30.33001" N
Longitud: 77° 16' 35.26285" W
Altura elipsoidal: 2612.034
Época de cálculo: 2018.0

MAGNA-SIRGAS ORIGEN OESTE

Norte: 623546.340
Este: 977857.258

Las coordenadas de esta estación están debidamente calculadas a partir de vértices pertenecientes a la RED GEODESICA NACIONAL del INSTITUTO GEOGRAFICO AGUSTÍN CODAZZI. Para Mayor información contactar con Casa del Topógrafo S. A. S.



INSTRUMENTACIÓN

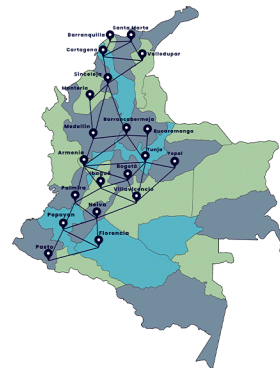
RECEPTOR:

Marca: Hi-Target
Modelo: VNet6T-D

ANTENA:

Marca: Hi-target
Modelo: HITAT3510ICR+HITS

Link de calibración antena según NOAA:
https://www.ngs.noaa.gov/ANTCAL/LoadFile?file=HITAT3510ICR_HITS.atx



INFORMACIÓN ADICIONAL

Intervalo de grabación: 15 segundos
Formato de Archivos Estáticos: RINEX
Periodos de grabación: 24/7, Corte de archivo 00:01 Horas.
Correcciones RTK: Protocolo NTRIP - VRS
Email de contacto: ylopez@casadeltopografo.com

TOPORED

TOPORED es un producto propiedad de CASA DEL TOPOGRAFO S.A.S., Constituido por una Red CORS activa con rastreo continuo de observaciones GNSS, capaz de emitir correcciones en protocolo NTRIP, compuesta por 22 estaciones permanentes distribuidas a lo largo de la República de Colombia. Para mayor información contáctanos al Teléfono: (1) 457 2128, Celular: 322 9471094 o visita: <https://colombia.casadeltopografo.com/cors>